








# L'île de Bowyer

## Fermetures du récif éponge

- ### Légende
-  Refuge Marin du récif d'éponge (RMRE)
  -  Aire de Conservation des Sébastes (ACS)
  -  Sous-secteurs du SGPP
  -  Bathymétrie – isobathes de 25 m
  -  Routes de traversiers
  -  Villes
  -  Terres

*À titre indicatif seulement  
Ne pas utiliser à des fins de navigation*



### Sources de données et notes

Couches cartographiques provenant du Service hydrographique du Canada, de Ressources naturelles Canada, du ministère des Pêches et des Océans et du gouvernement de la Colombie-Britannique.

Produit par l'Équipe chargée des objectifs de conservation marine de la gestion des pêches, MPO, région du Pacifique.

Mise à jour : 1/11/2024

Système de référence : NAD83, Projection : BC Albers

Pour des renseignements à jour sur les fermetures des pêches, veuillez consulter notre site Web à <https://www.pac.dfo-mpo.gc.ca/>