








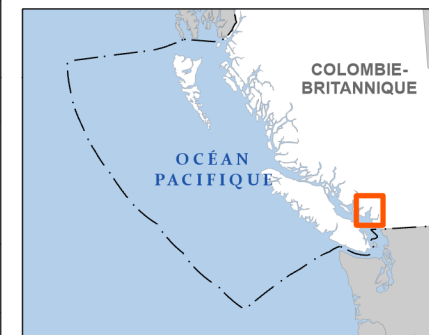
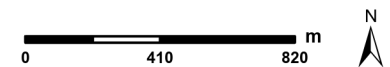
Les îles de Defence Est

Fermetures du
récif éponge

Légende

-  Refuge Marin du récif d'éponge (RMRE) d'intérêt
-  Autres RMRE
-  12-1 Sous-secteurs du SGPP
-  Bathymétrie – isobathes de 25 m
-  Routes de traversiers
-  Villes
-  Terres

*À titre indicatif seulement
Ne pas utiliser à des fins de navigation*



Sources de données et notes

Couches cartographiques provenant du Service hydrographique du Canada, de Ressources naturelles Canada, du ministère des Pêches et des Océans et du gouvernement de la Colombie-Britannique.

Produit par l'Équipe chargée des objectifs de conservation marine de la gestion des pêches, MPO, région du Pacifique.

Mise à jour : 1/10/2024

Système de référence : NAD83, Projection : BC Albers

Pour des renseignements à jour sur les fermetures des pêches, veuillez consulter notre site Web à <https://www.pac.dfo-mpo.gc.ca/>

Baie de Howe – Les îles Defence RMRE

Les îles de Defence Est RMRE

49°34,731'N
123°16,555'O

49°34,848'N
123°16,357'O

49°34,854'N
123°16,120'O

49°34,535'N
123°16,539'O

49°34,580'N
123°16,084'O

28-5

28-4