










Baie de Howe – Les îles Defence

Fermetures du récif éponge

Légende

-  Refuge Marin du récif d'éponge (RMRE) d'intérêt
-  Autres RMRE
-  Aire de Conservation des Sébastes (ACS)
-  Sous-secteurs du SGPP
-  Bathymétrie – isobathes de 25 m
-  Routes de traversiers
-  Villes
-  Terres

*À titre indicatif seulement
Ne pas utiliser à des fins de navigation*



Sources de données et notes

Couches cartographiques provenant du Service hydrographique du Canada, de Ressources naturelles Canada, du ministère des Pêches et des Océans et du gouvernement de la Colombie-Britannique.

Produit par l'Équipe chargée des objectifs de conservation marine de la gestion des pêches, MPO, région du Pacifique.

Mise à jour : 1/10/2024

Système de référence : NAD83, Projection : BC Albers

Pour des renseignements à jour sur les fermetures des pêches, veuillez consulter notre site Web à <https://www.pac.dfo-mpo.gc.ca/>

Les îles de Defence Est RMRE

49°33,993'N
123°17,391'O

49°34,102'N
123°17,070'O

28-4

Baie de Howe
Les îles
Defence RMRE

49°33,730'N
123°16,562'O

49°33,707'N
123°17,201'O

49°33,553'N
123°16,462'O

49°33,438'N
123°16,750'O

Domett
Point ACS

île Anvil

L'île d'Anvil RMRE