







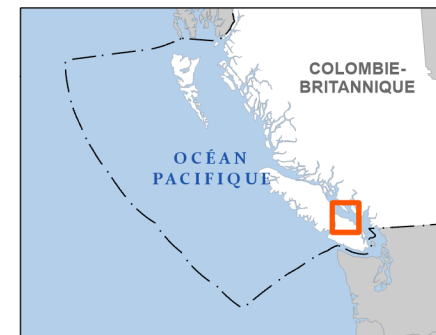

# Parksville

## Fermetures du récif d'éponge

### Légende

-  Refuge Marin du récif d'éponge (RMRE)
-  Sous-secteurs du SGPP
-  Bathymétrie – isobathes de 25 m
-  Routes de traversiers
-  Villes
-  Terres

*À titre indicatif seulement  
Ne pas utiliser à des fins de navigation*



### Sources de données et notes

Couches cartographiques provenant du Service hydrographique du Canada, de Ressources naturelles Canada, du ministère des Pêches et des Océans et du gouvernement de la Colombie-Britannique.

Produit par l'Équipe chargée des objectifs de conservation marine de la gestion des pêches, MPO, région du Pacifique.

Mise à jour : 1/8/2024

Système de référence : NAD83, Projection : BC Albers

Pour des renseignements à jour sur les fermetures des pêches, veuillez consulter notre site Web à <https://www.pac.dfo-mpo.gc.ca/>

49°21,680'N  
124°19,762'O

49°21,432'N  
124°19,811'O

14-3

49°21,514'N  
124°18,893'O

Parksville RMRE

49°21,191'N  
124°17,723'O

49°21,064'N  
124°17,724'O

14-2

49°20,725'N  
124°18,380'O

14-1

Île de Vancouver